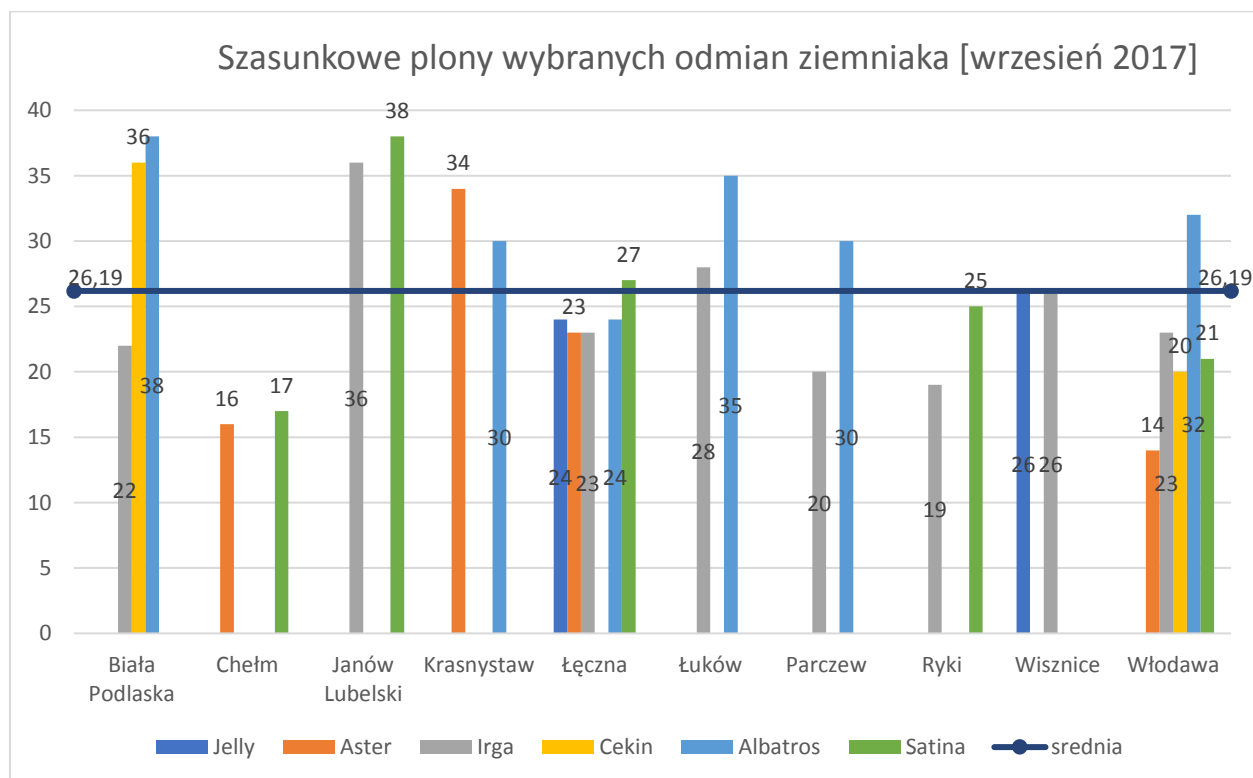


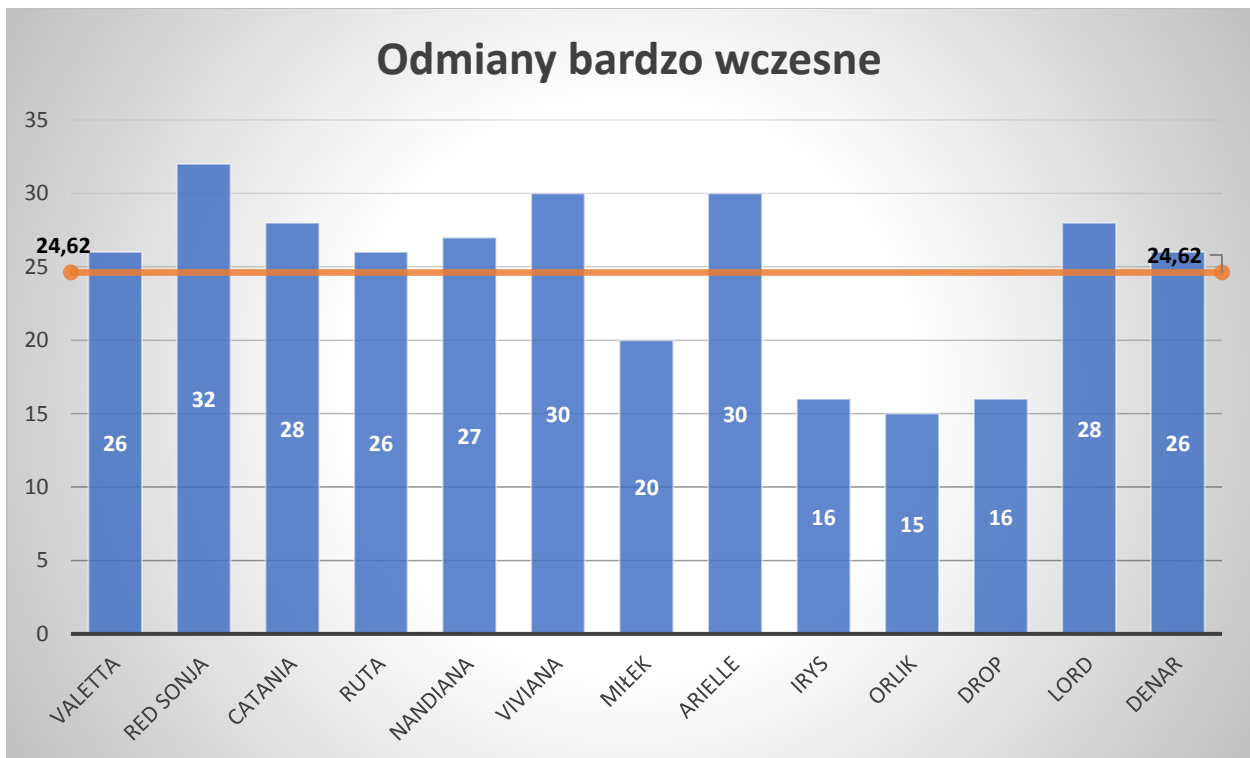
## Oszacowaliśmy plony ziemniaków w województwie lubelskim.

We wrześniu bieżącego roku nasi doradcy przeprowadzili w gospodarstwach rozsianych na terenie województwa szacowanie plonów ziemniaków. Z przedstawionych diagramów wynika, że wartości plonowania są w województwie silnie zróżnicowane terytorialnie i odmianowo. Wyższe plony uzyskano w zachodniej i południowej części naszego województwa. Wykresy przedstawiają plonowanie najczęściej ocenianych odmian w wybranych powiatach (wykres 1) a w kolejnych diagramach i mapach przedstawiono plony średnie i z poszczególnych odmian z uwzględnieniem wczesności odmian (wykresy 2-5). Wszystkie przedstawione dane są tylko danymi szacunkowymi i w zależności od podregionu oraz warunków glebowych, agrotechnicznych i klimatycznych mogą się istotnie różnić.

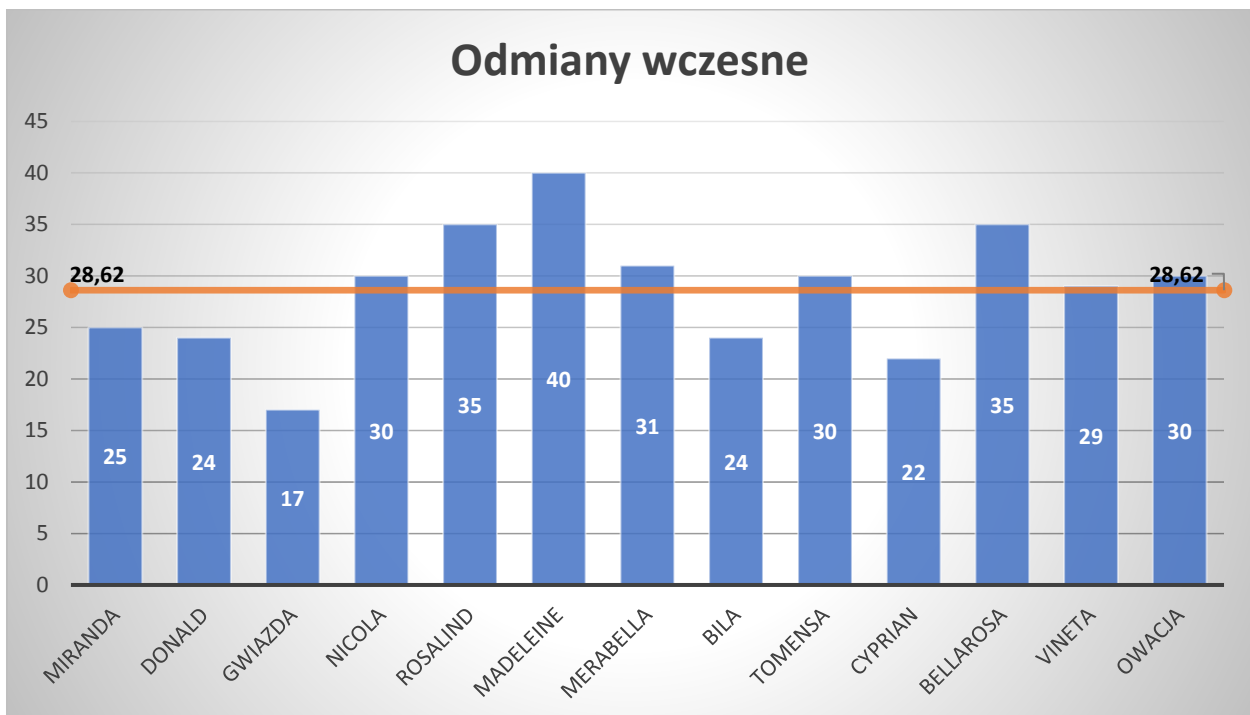
Wykres 1.



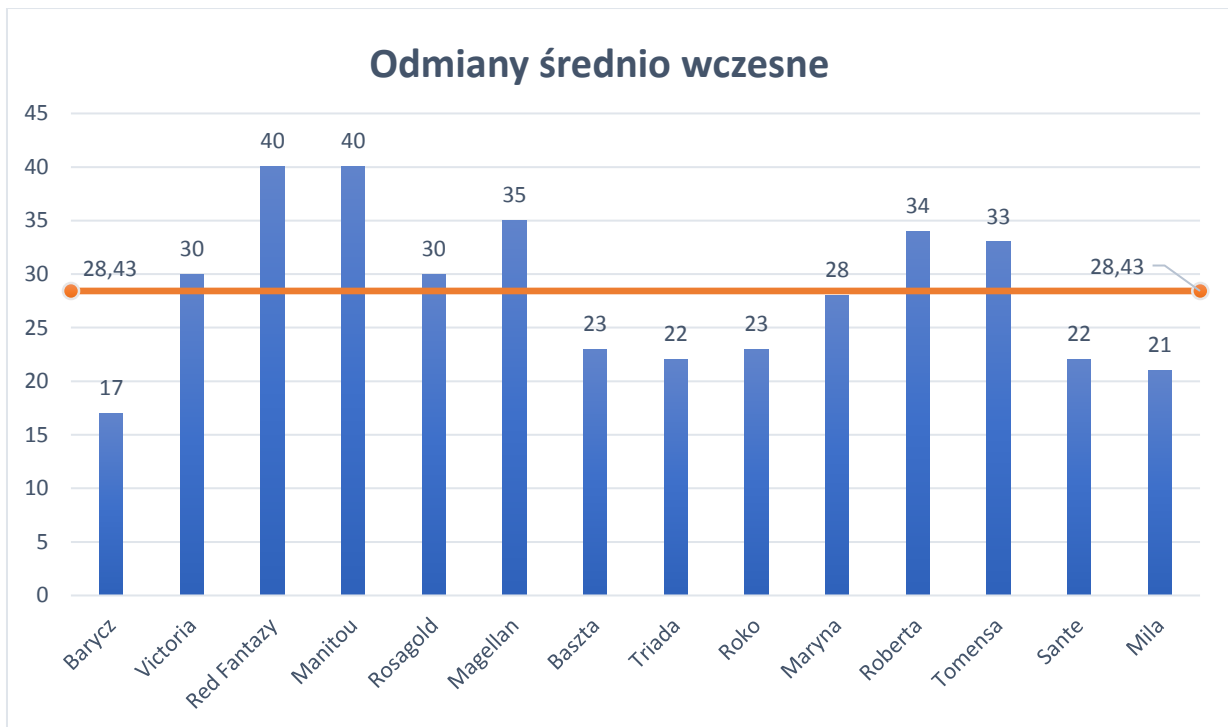
Wykres 2.



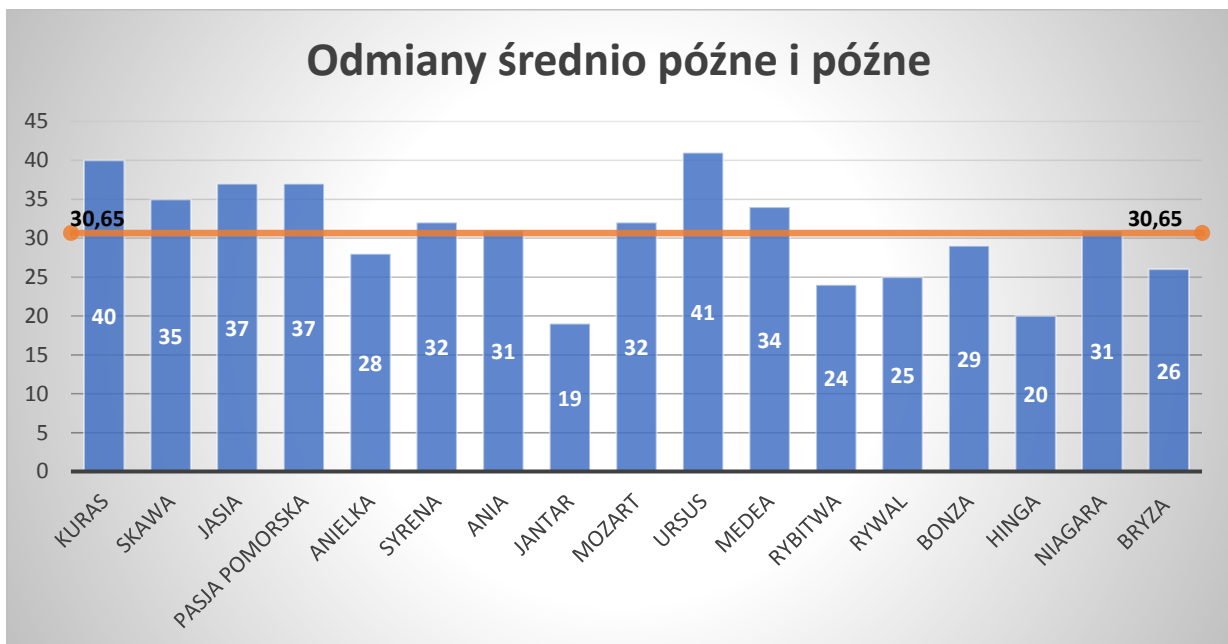
Wykres 3.



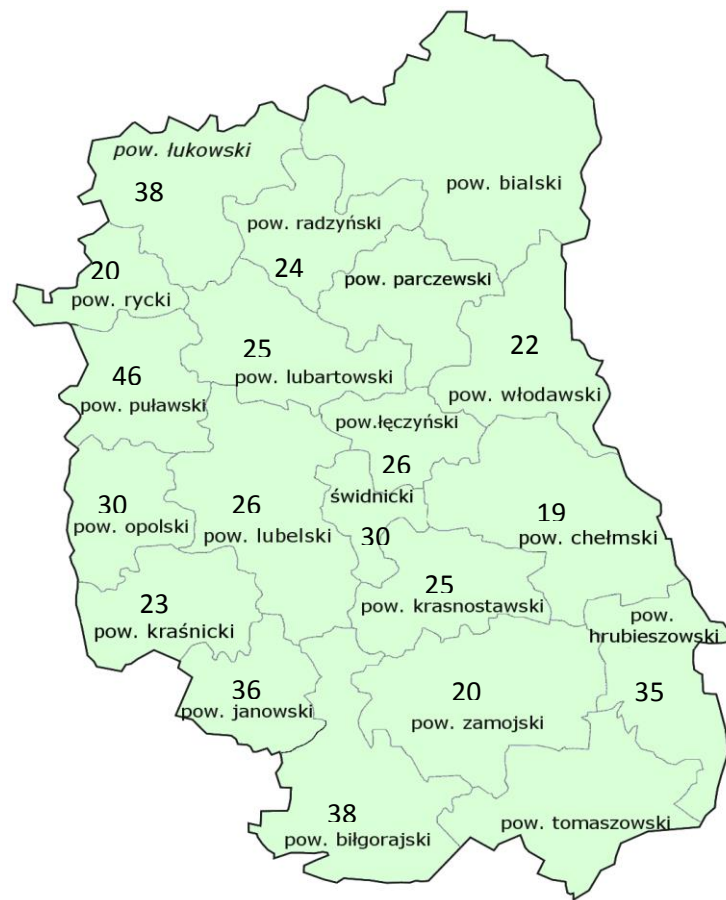
Wykres 4.



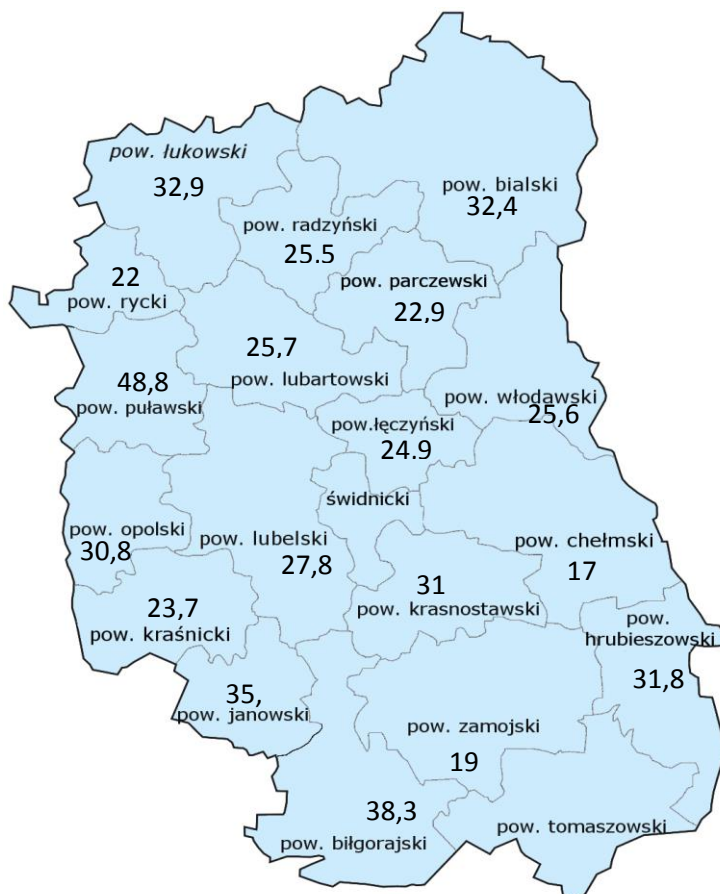
Wykres 5.



Mapa 2. Szacunkowe plonowanie (t/ha) odm. Vineta [wrzesień 2017] wg danych z powiatów.



Mapa.1 Średnie szacunkowe plony ziemniaków (t/ha) w woj. lubelskim [wrzesień 2017r.]  
Opracowane na podstawie wyników zebranych z PZDR



Opracował: Mariusz Kupisz